



Secretaria de Meio Ambiente e Desenvolvimento Sustentável - SEMAD
Centro de Informações Meteorológicas e Hidrológicas do Estado de Goiás - CIMEHGO
Sala de Situação de Monitoramento de Riscos e Desastres Naturais

Boletim nº: 0224

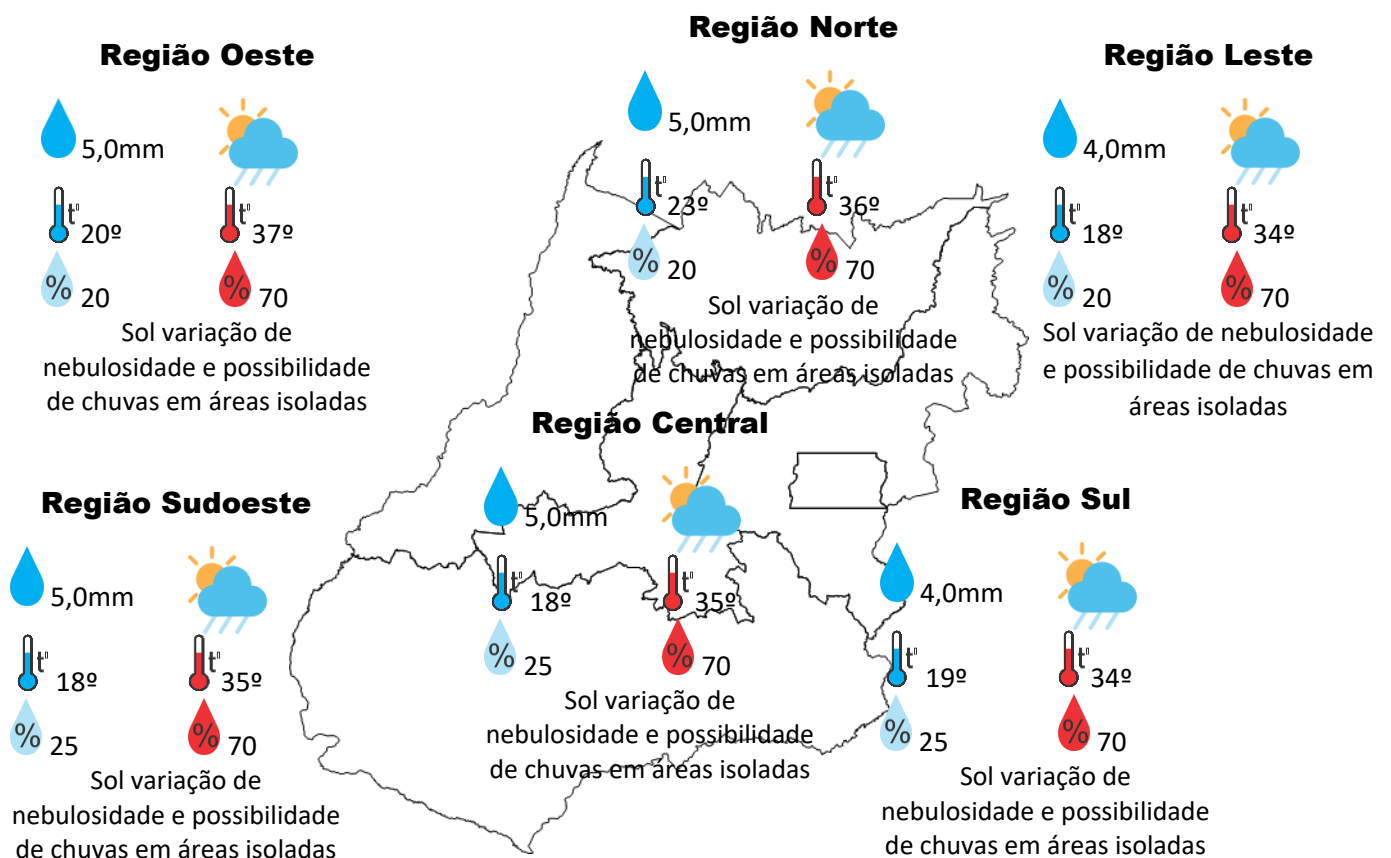
Elaborado na data: 19/09/2022

Previsão para data: 20/09/2022

Informações do Tempo para o Estado

Terça-feira com predomínio de sol e variação de nebulosidade, o transporte de umidade proveniente da região norte do país, ainda favorece a possibilidade de chuvas em áreas isoladas que podem vir acompanhadas de rajadas de vento e eventualmente granizo.

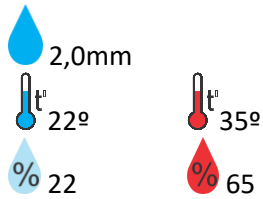
Capital: com sol e variação de nebulosidade com possibilidade de chuvas em áreas isoladas, temperatura máxima podendo chegar aos 33°C e umidade relativa do ar variando entre 25% a 65%, o nascer do sol será às 06:08hs e o pôr do sol às 18:12hs.





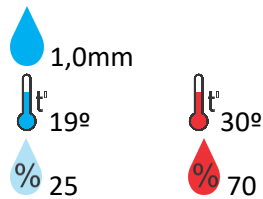
Previsão para alguns municípios:

Porangatu



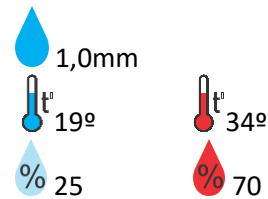
Sol variação de nebulosidade e possibilidade de chuvas em áreas isoladas

Catalão



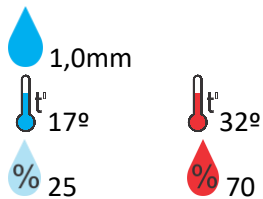
Sol variação de nebulosidade e possibilidade de chuvas em áreas isoladas

Jataí



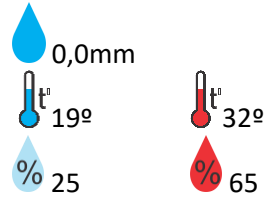
Sol variação de nebulosidade e possibilidade de chuvas em áreas isoladas

Rio Verde



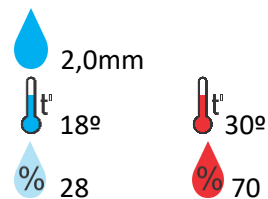
Sol variação de nebulosidade e possibilidade de chuvas em áreas isoladas

Luziânia



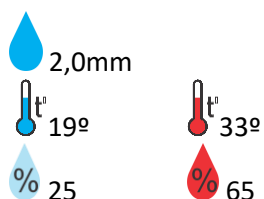
Sol variação de nebulosidade

Anápolis



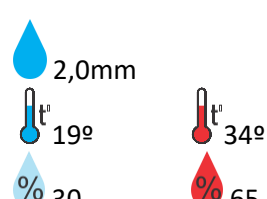
Sol variação de nebulosidade

Goiânia



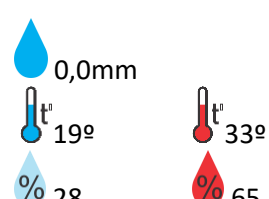
Sol variação de nebulosidade e possibilidade de chuvas em áreas isoladas

Itumbiara



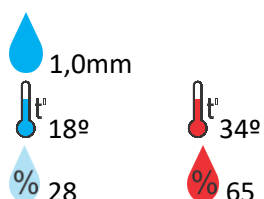
Sol variação de nebulosidade e possibilidade de chuvas em áreas isoladas

Ouvidor



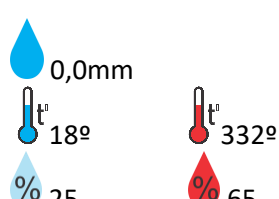
Sol variação de nebulosidade

Goiandira



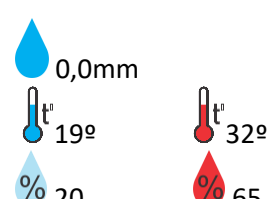
Sol variação de nebulosidade e possibilidade de chuvas em áreas isoladas

Três Ranchos



Sol variação de nebulosidade

Cumari



Sol variação de nebulosidade

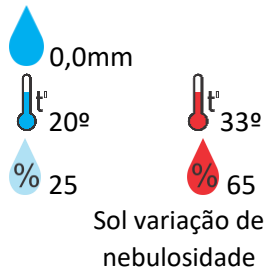
Secretaria de Estado de Meio Ambiente e Desenvolvimento Sustentável - SEMAD

11ª avenida, N° 1.272, Setor Leste Universitário - CEP: 74.605-060 - Goiânia/GO - fone: (62) 3265-1392 – 3265-1361

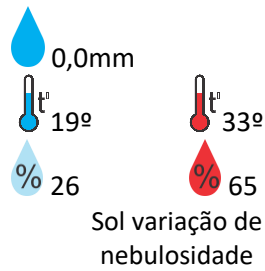
Visite: <https://www.meioambiente.go.gov.br/cimehgo> ou <https://www.cimehgo.meioambiente.go.gov.br/>



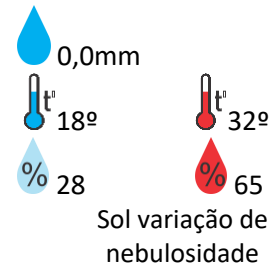
Anhanguera



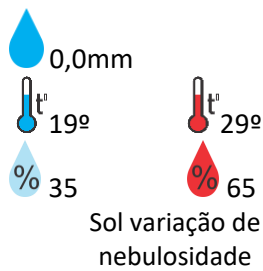
Ipameri



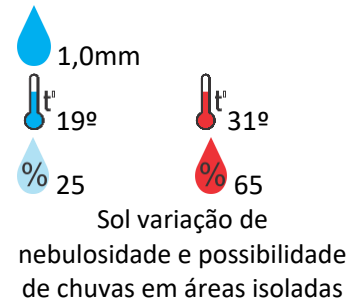
Nova Aurora



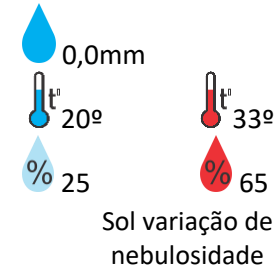
Cristalina



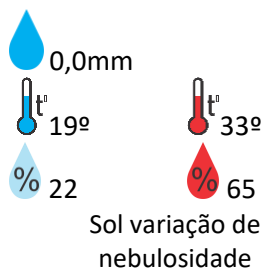
Santa Helena



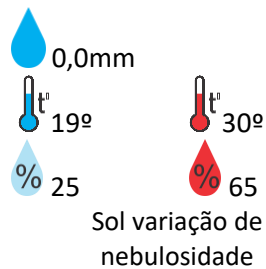
Ceres



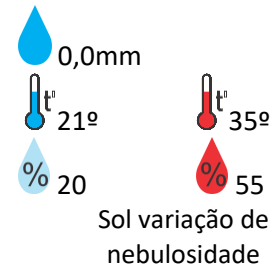
Goianésia



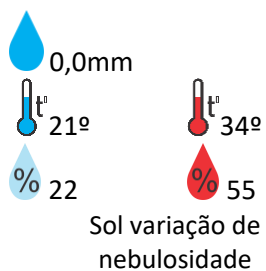
Davinópolis



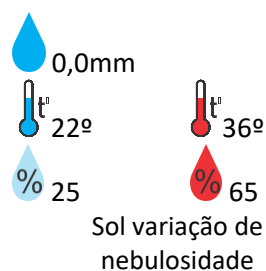
Rubiataba



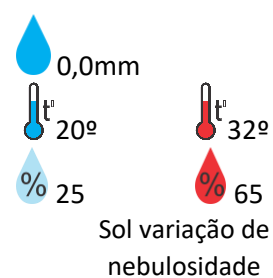
Flores de Goiás



Aruanã



Pires do Rio



OBS: As informações contidas nesse boletim do tempo levam em consideração dados das variáveis meteorológicas previstas por modelos meteorológicos e análise de imagens de satélite do dia 19/09/2022 às 10:00 horas